

ЗАКОН  
ГОРОДА МОСКВЫ  
от 6 июля 2005 года N 37

**О схеме развития и размещения особо  
охраняемых природных территорий  
в городе Москве**

Настоящим Законом в целях обеспечения сохранения, восстановления и дальнейшего развития природоохранного и историко-культурного потенциала города Москвы, формирования единой системы особо охраняемых природных территорий в городе Москве в соответствии с Законом города Москвы от 26 сентября 2001 года N 48 "Об особо охраняемых природных территориях в городе Москве" утверждается схема развития и размещения особо охраняемых природных территорий в городе Москве.

**Статья 1. О схеме развития и размещения особо охраняемых природных территорий в городе Москве**

Утвердить следующую схему развития и размещения особо охраняемых природных территорий в городе Москве (далее - схема):

- 1) перечень существующих особо охраняемых природных территорий по административным округам города Москвы (приложение 1);
- 2) перечень планируемых к созданию особо охраняемых природных территорий по административным округам города Москвы (приложение 2);
- 3) графическое изображение схемы (приложение 3).

## **Статья 2. Вступление настоящего Закона в силу**

Настоящий Закон вступает в силу через 10 дней после его официального опубликования.

Мэр Москвы  
Ю.М.Лужков

## **Приложение 1. Перечень существующих особо охраняемых природных территорий по административным округам города Москвы**

Приложение 1  
к Закону города Москвы  
от 6 июля 2005 года N 37

### **Центральный административный округ**

Памятник природы:

вяз в сквере на Поварской ул., вл.17 - N 1 (6\*).

---

\* Здесь и далее по тексту в скобках указаны номера особо охраняемых природных территорий на графическом изображении схемы.

### **Северный административный округ**

1. Природно-исторический парк:

"Покровское-Стрешнево" (часть).

2. Природный заказник:

комплексный заказник "Петровско-Разумовское".

## Северо-Восточный административный округ

### 1. Природно-исторический парк:

"Останкино".

### 2. Памятники природы:

1) долина реки Чермянки от пр.Дежнева до устья - N 1 (18);

2) родник на левобережном склоне долины реки Яузы в Старом Свиблово - N 2 (23);

3) устье реки Лихоборки - N 3 (27).

## Восточный административный округ

### 1. Национальный парк:

"Лосиный остров" (городская часть).

### 2. Природно-исторический парк:

"Измайлово".

### 3. Памятники природы:

1) долина реки Серебрянки в Измайловском лесу - N 1 (10);

2) дубняк лещиновый в квартале 40 Измайловского леса - N 2 (7);

3) липняк в квартале 38 (клетка 4) Яузского лесничества национального парка "Лосиный остров" - N 3 (1);

- 4) липняк зеленчуковый в квартале 33 Измайловского леса - N 4 (17);
- 5) липняк пролесниковый в квартале 27 Измайловского леса - N 5 (14);
- 6) липняк с редкими видами трав в квартале 31 Измайловского леса - N 6 (13);
- 7) лиственничник в квартале 18 Измайловского леса - N 7 (12);
- 8) черноольшаник в пойме Черного ручья в квартале 35 Измайловского леса - N 8 (18).

#### Юго-Восточный административный округ

##### 1. Памятники природы:

- 1) долина реки Пономарки ниже Кузьминских прудов - N 1 (6);
- 2) старый дуб в квартале 4 Кузьминского лесопарка - N 2 (7).

#### Южный административный округ

##### 1. Природно-исторический парк:

"Царицыно".

##### 2. Памятники природы:

- 1) боярышник на 2-м Верхнемихайловском пр., 4 - N 1 (1);
- 2) валун "Девичий камень" в Коломенском - N 2 (12);

- 3) валун "Камень-Гусь" в Коломенском - N 3 (11);
- 4) валуны и обнажения аптских песков на склоне холма с Дьяковским городищем в Коломенском - N 4 (19);
- 5) долина реки Язвенки - N 5 (39);
- 6) липовая аллея между вл.15 (корп. 1-3) и 17 (корп.1, 2) по ул.Красного Маяка - N 6 (37);
- 7) обнажения черных юрских глин в Чертовом городке в Коломенском - N 7 (13);
- 8) оползневые ступени на склоне долины реки Москвы под храмом Иоанна Предтечи в Коломенском - N 8 (10);
- 9) пойма реки Городни от Братеевской ул. до реки Москвы - N 9 (26);
- 10) пойма реки Москвы под храмом Иоанна Предтечи в Коломенском - N 10 (14);
- 11) родник "Кадочка" в Коломенском - N 11 (7);
- 12) родник в склоне долины реки Москвы в Зябликово - N 12 (32);
- 13) родник у основания склона долины реки Москвы ниже храма Большого Вознесения в Коломенском - N 13 (5);
- 14) родник у пруда "Бекет", Загородное шоссе - N 14 (2).

1. Природно-исторический парк:

"Битцевский лес".

2. Природные заказники:

1) "Воробьевы горы" (восточная часть);

2) ландшафтный заказник "Теплый Стан".

3. Памятники природы:

1) балка с редкими видами трав в квартале 4 Битцевского леса (Ясневский лесопарк) - N 1 (20);

2) балка с редкими видами трав в квартале 8 Битцевского леса (Олимпийский лесопарк) - N 2 (17);

3) верховья реки Чертановки в усадьбе "Узкое" - N 3 (12);

4) высшая точка Москвы - 255 м над уровнем моря (Теплый Стан) - N 4 (18);

5) долина Дубинкинской речки в Битцевском лесу - N 5 (13);

6) долина левого притока реки Очаковки в 9-м микрорайоне Теплого Стана - N 6 (8);

7) долина реки Котловки - N 7 (1);

8) долина реки Очаковки в Теплом Стане - N 8 (9);

9) ельник в усадьбе "Знаменское-Садки" - N 9 (24);

- 10) ельник в кварталах 26, 27 Битцевского леса - N 10 (23);
- 11) исток реки Очаковки - N 11 (14);
- 12) липовая аллея в Зюзино - N 12 (5);
- 13) родник в усадьбе "Узкое" - N 13 (16);
- 14) родник в истоках Кукринского ручья в Коньково - N 14 (10);
- 15) родник в квартале 20 Битцевского леса - N 15 (22);
- 16) участок леса с редкими видами трав в квартале 6 Битцевского леса (Ясневский лесопарк) - N 16 (21).

#### Западный административный округ

##### 1. Природно-исторический парк:

"Москворецкий" (южная часть).

##### 2. Природные заказники:

1) "Воробьевы горы" (западная часть);

2) "Долина реки Сетунь".

##### 3. Памятники природы:

1) балка с редкими видами трав в квартале 4 Фили-Кунцевского лесопарка - N 1 (25);

2) долина левого притока реки Очаковки с родником в Тропарево - N 2 (50);

- 3) долина реки Сетунь в Матвеевском лесу - N 3 (36);
- 4) дубняк в квартале 2 Фили-Кунцевского лесопарка - N 4 (27);
- 5) "Каменная Клетва" на Крылатских холмах - N 5 (16);
- 6) липняк пролесниковый в кварталах 2-4 Фили-Кунцевского лесопарка - N 6 (22);
- 7) обнажения юрских глин в квартале 2 Фили-Кунцевского лесопарка - N 7 (28);
- 8) овраг "Малая Гнилуша" - N 8 (1);
- 9) родник "Рудненская Божья Матерь" на Крылатских холмах - N 9 (17);
- 10) склоны Воробьевых гор - N 10 (41);
- 11) старый липняк в квартале 11 Фили-Кунцевского лесопарка - N 11 (32);
- 12) суходольные луга на Крылатских холмах (два участка) - N 12 (9, 12);
- 13) участок леса с редкими видами трав в квартале 4 Фили-Кунцевского лесопарка - N 13 (30);
- 14) участок оползневого склона в Фили-Кунцевском лесопарке - N 14 (31);
- 15) холмы Кунцевского городища в Фили-Кунцевском лесопарке - N 15 (24);
- 16) черноольшаник под Кунцевским городищем в квартале 2 Фили-Кунцевского лесопарка - N 16 (23).



## Северо-Западный административный округ

### 1. Природно-исторические парки:

- 1) "Москворецкий" (северная часть);
- 2) "Тушинский";
- 3) "Покровское-Стрешнево" (часть).

### 2. Природный заказник:

ландшафтный заказник "Долина реки Сходни в Куркино".

### 3. Памятники природы:

- 1) долина реки Химки в природно-историческом парке "Покровское-Стрешнево" - N 1 (16);
- 2) Карамышевский берег реки Москвы - N 2 (21);
- 3) мезотрофное болото в квартале 31 Алешкинского леса - N 3 (4);
- 4) родники в долине реки Химки в природно-историческом парке "Покровское-Стрешнево" - N 4 (15);
- 5) "Серебряный Бор" - N 5 (19);
- 6) "Тушинская чаша" - N 6 (14);
- 7) Щукинский полуостров - N 7 (17).

## **Приложение 2. Перечень планируемых к созданию особо охраняемых природных территорий по административным округам города Москвы**

Приложение 2  
к Закону города Москвы  
от 6 июля 2005 года N 37

### Центральный административный округ

#### 1. Памятники природы:

1) Андреевский овраг в Нескучном саду - N 1 (11);

2) вековой дуб в парке детской городской клинической больницы им. Филатова (Садово-Кудринская ул., вл.15) - N 2 (2);

3) вековой дуб и другие старые деревья в парке Главного военного госпиталя им.Н.Н.Бурденко (Госпитальная ул.) - N 3 (4);

4) вековой дуб по 1-му Спасоналивковскому пер., вл.16 - N 4 (10);

5) два дуба по Хомутовскому туп., вл.5А - N 5 (3);

6) дуб в усадьбе Голицыных по М. Знаменскому пер. - N 6 (9);

7) дуб на Тверском бульваре напротив вл.16 (Пушкинский дуб) - N 7 (5);

8) дубы в Александровском саду - N 8 (7);

9) склон долины реки Яузы в усадьбе Усачевых-Найденовых - N 9 (8);

10) старые деревья в детском парке по Лазаревскому пер. - N 10 (1).

## 2. Ботанические сады:

1) Московского государственного университета им. М.В.Ломоносова (филиал), просп. Мира;

2) Московской медицинской академии им. И.М.Сеченова.

## Северный административный округ

### 1. Экологический парк:

"Лихоборка".

### 2. Природные заказники:

1) "Дегунинский";

2) ландшафтный заказник "Долина Машкинского ручья" (часть);

3) ландшафтный заказник "Долина реки Лихоборки" (два участка);

4) ландшафтный заказник "Долина реки Сходни в районе Молжаниновский";

5) ландшафтный заказник "Химкинский";

6) орнитологический заказник у платформы "Марк".

### 3. Памятники природы:

1) Бурцевское мезотрофное болото в районе Молжаниновский - N 1 (2);

2) Вашутинское мезотрофное болото в районе Молжаниновский - N 2 (6);

- 3) высоковозрастные деревья в бывшей усадьбе "Козьмодемьянское", Правобережная ул., ба - N 3 (7);
- 4) лесная балка в Химкинском лесопарке - N 4 (8);
- 5) Молжаниновское верховое болото - N 5 (3);
- 6) пойма реки Лихоборки со старицей между Октябрьской ж.д. и Верхнелихоборской ул. - N 6 (11);
- 7) правобережная долина реки Клязьмы в районе Молжаниновский - N 7 (1);
- 8) тополь белый в Петровском парке - N 8 (12);
- 9) Филинское верховое болото в районе Молжаниновский - N 9 (5).

#### 4. Заповедные участки:

- 1) низинное болото у платформы Новоподрезково (4);
- 2) осинник с редкими видами трав в долине реки Лихоборки (10);
- 3) остепненный луг в долине реки Лихоборки (9).

#### Северо-Восточный административный округ

##### 1. Природные заказники:

- 1) "Медведковский";
- 2) "Северный" (два участка);
- 3) комплексный заказник "Алтуфьевский";

- 4) ландшафтный заказник "Долина реки Ички";
- 5) ландшафтный заказник "Долина реки Лихоборки" (часть);
- 6) ландшафтный заказник "Долина реки Чермянки";
- 7) ландшафтный заказник "Долина реки Яузы" (два участка);
- 8) ландшафтный заказник "Лианозовский";
- 9) фаунистический заказник "Долгие пруды".

## 2. Памятники природы:

- 1) высоковозрастные дуб и липа в Леоновской роще - N 1 (25);
- 2) группа лиственниц в Леоновской роще - N 2 (32);
- 3) группа старых лип в усадьбе "Медведково" - N 3 (19);
- 4) две сосны на левобережном склоне долины реки Яузы ниже Окружной ж.д. - N 4 (28);
- 5) долина реки Лихоборки на территории Главного ботанического сада РАН - N 5 (26);
- 6) левобережная старица реки Яузы на участке долины между Енисейской ул. и насыпью по трассе метро - N 6 (13);
- 7) Останкинская дубрава - N 7 (31);
- 8) переходное болото в Лианозовском лесопарке - N 8 (4);

9) пойменный водоем по правому берегу реки Яузы ниже Окружной ж.д. - N 9 (24);

10) правобережная старица реки Яузы с фрагментом низкой поймы напротив Северодвинской ул., вл.9-11 - N 10 (6);

11) родник на Алтуфьевском ручье - N 11 (3);

12) Свибловская излучина реки Яузы напротив Лазоревого проезда - N 12 (22);

13) сквер по Ярославскому ш., вл.17/19 - N 13 (34);

14) старые деревья в усадьбе "Алтуфьево" - N 14 (2);

15) старый дуб в усадьбе "Леоново" - N 15 (29);

16) старый сосняк на территории детского санатория по Стартовой ул. - N 16 (7);

17) старый сосняк на территории дома отдыха "Лось" - N 17 (12);

18) старый сосняк на территории санатория "Светлана" - N 18 (14);

19) участок долины реки Яузы между проездом Дежнева и Кольской ул. ниже Ленской ул. - N 19 (20);

20) участок правобережной части долины реки Яузы с водоемом напротив вл.5 по Сухонской ул. - N 20 (16);

21) участок долины реки Чермянки между ул. Корнейчука и ул. Лескова - N 21 (5);

22) участок левобережной части долины реки Яузы со старицей от Кольской ул. до устья реки Чермянки - N 22 (21);

23) участок левобережной части долины реки Яузы напротив вл.18-20 по Олонецкому пр. - N 23 (15);

24) участок левобережной части поймы в излучине реки Яузы на участке между Осташковской и Енисейской ул. - N 24 (10);

25) фрагмент аллеи из старых лип в усадьбе "Леоново" - N 25 (30).

### 3. Заповедные участки:

1) левобережная пойма реки Яузы ниже Ростокинского акведука (33);

2) пойма Алтуфьевской речки от МКАД до Алтуфьевского пруда (1);

3) пойменный ивняк в правобережной части долины реки Чермянки напротив вл.14а по ул.Плещеева (9);

4) пойменный ивняк в правобережной части долины реки Чермянки напротив вл.22а по ул.Плещеева (8);

5) пойменный ивняк по правому берегу реки Яузы выше пр. Дежнева (17);

6) правобережная старица реки Яузы с рогозником на участке долины реки Яузы между Широкой и Осташковской ул. (11).

### Восточный административный округ

#### 1. Природно-исторические парки:

1) "Сокольники";

2) "Кусково";

3) "Косинский".

2. Природный заказник:

"Ивановский".

3. Памятники природы:

1) высоковозрастный сосняк в квартале 12 Измайловского леса - N 1 (9);

2) дубы Терлецкой дубравы - N 2 (21);

3) Кожуховский родник на реке Рудневке в районе Косино-Ухтомский - N 3 (25);

4) Косинские озера - N 4 (24);

5) Лесной ручей в Кусково - N 5 (23);

6) лиственничная аллея по Измайловскому проспекту - N 6 (8);

7) Олений ручей в Сокольниках - N 7 (2);

8) переходное болото у Елагинского просека в квартале 27 Измайловского леса - N 8 (19);

9) сосновая роща в Черкизовском парке - N 9 (5);

10) старая березовая роща в Черкизовском парке - N 10 (6);



11) старая липа в верхней части левобережного склона долины реки Сосенки в Черкизовском парке - N 11 (3);

12) старая липа в средней части левобережного склона долины реки Сосенки в Черкизовском парке - N 12 (4);

13) старые дубы в лесопарке "Кусково" - N 13 (22);

14) старые лиственницы в кварталах 30 и 31 Измайловского леса - N 14 (16);

15) старый липняк с типичным для широколиственного леса травяным покровом в кварталах 15, 26 и 27 Измайловского леса - N 15 (11).

#### 4. Заповедные участки:

1) мезотрофное болото в квартале 28 Измайловского леса (15);

2) участок леса с истоком реки Нищенки в квартале 38 Измайловского леса (20).

### Юго-Восточный административный округ

#### 1. Природно-исторический парк:

"Кузьминки-Люблино".

#### 2. Природные заказники:

1) "Выхинский";

2) "Жулебинский";

3) ландшафтный заказник "Берег реки Москвы в Капотне".

### 3. Памятники природы:

- 1) березняк-черничник с редкими видами растений в Кузьминском лесопарке - N 1 (10);
- 2) два родника в долине реки Пономарки в Кузьминском лесопарке - N 2 (4);
- 3) старая лиственница в квартале 4 Кузьминского лесопарка - N 3 (5);
- 4) старые деревья в бывшей усадьбе Строганова - N 4 (2);
- 5) старые ивы по берегу пруда в парке "Садки" - N 5 (3);
- 6) старый дуб в Лефортовском парке - N 6 (1);
- 7) черноольшаник в пойме реки Пономарки выше Кузьминских прудов - N 7 (8).

### 4. Заповедный участок:

сосняк в кварталах 10, 11 Кузьминского лесопарка (9).

## Южный административный округ

### 1. Экологический парк:

"Садовники".

### 2. Природные заказники:

- 1) "Аннинский";
- 2) ландшафтный заказник "Долина реки Городни";

3) ландшафтный заказник "Долина реки Котловки" (ниже ул.Ремизова, правобережная часть);

4) ландшафтный заказник "Долина реки Чертановки";

5) ландшафтный заказник "Зябликово";

6) ландшафтный заказник "Загорье";

7) фаунистический заказник "Братеевская пойма".

### 3. Памятники природы:

1) Голосов овраг в Коломенском - N 1 (9);

2) два родника на правом берегу Нижнего Царицынского пруда - N 2 (33);

3) два родника на южном берегу Борисовского пруда - N 3 (25);

4) две балки на правобережном склоне реки Городни в Царицыно - N 4 (28);

5) декоративные сосны в Аршиновском парке - N 5 (30);

6) долина Бирюлевского ручья с лесной балкой - N 7 (38);

7) долина Соровского ручья - N 6 (36);

8) Дьяковский овраг в Коломенском - N 8 (20);

9) Коломенские дубы - N 9 (4);

- 10) липовая аллея в усадьбе "Загорье" - N 10 (40);
- 11) обнажения контакта московской морены и меловых отложений в Коломенском - N 11 (16);
- 12) пять родников по берегу реки Москвы ниже храма Вознесения Господня в Коломенском - N 12 (6);
- 13) родник в Коломенском - N 13 (21);
- 14) родник в нижней части Дьяковского оврага в Коломенском - N 14 (17);
- 15) родники на правом берегу Верхнего Царицынского пруда - N 15 (35);
- 16) склон долины реки Москвы в Сабурово - N 16 (22);
- 17) старые лиственницы в Аршиновском парке - N 17 (29);
- 18) старые сосны и лиственницы в усадьбе "Загорье" - N 18 (41);
- 19) старый сосняк в парке по Бакинской ул. - N 19 (24);
- 20) три ветлы у Дьякова городища в Коломенском - N 20 (18);
- 21) участок Нагатинской поймы реки Москвы - N 21 (3);
- 22) четыре родника в Голосовом овраге в Коломенском - N 22 (8);
- 23) ясеневая роща в Коломенском - N 23 (15).

#### 4. Заповедные участки:

- 1) место обитания редких околоводных птиц на Нижнем Царицынском пруду (к югу от Новоцарицынского ш.) (31);
- 2) место обитания редких околоводных птиц на Нижнем Царицынском пруду (27);
- 3) Сабуровский залив Нижнего Царицынского пруда (23);
- 4) широколиственный лес в балке, ул. Красного Маяка, между вл.11 и 13 (34).

#### Юго-Западный административный округ

##### 1. Природные заказники:

- 1) "Голубинский";
- 2) "Троицкий";
- 3) ландшафтный заказник "Бутовский" (два участка);
- 4) ландшафтный заказник "Долина реки Битцы в Ясенево";
- 5) ландшафтный заказник "Долина реки Гвоздянки" (два участка);
- 6) ландшафтный заказник "Долина реки Коршунихи";
- 7) ландшафтный заказник "Долина реки Котловки" (левобережная часть);
- 8) ландшафтный заказник "Лес на реке Самородинке" (восточный участок).

##### 2. Памятники природы:

- 1) аллея из вязов в Воронцовском парке - N 1 (3);

- 2) верхний пруд в Коробовских садах - N 2 (4);
- 3) два старых дуба в усадьбе "Знаменское-Садки" - N 3 (25);
- 4) дерево гинкго на территории Московского городского Дворца детского (юношеского) творчества - N 4 (32);
- 5) долина реки Кровянки на территории Московского городского Дворца детского (юношеского) творчества - N 5 (29);
- 6) дуб красный на территории Московского городского Дворца детского (юношеского) творчества - N 6 (30);
- 7) дубняк в Воронцовском парке - N 7 (2);
- 8) дубовая роща между корпусами 3 и 4 на территории Московского городского Дворца детского (юношеского) творчества - N 8 (31);
- 9) лесная балка в Юго-Западном лесопарке - N 11 (6);
- 10) ореховая роща на территории Московского городского Дворца детского (юношеского) творчества - N 10 (34);
- 11) магония падуболистная на территории Московского городского Дворца детского (юношеского) творчества - N 9 (33);
- 12) родник в Ясенево (Соловьиный пр., вл.4) - N 12 (19);
- 13) родник в левобережной части долины реки Битцы ниже плотины Большого Знаменского пруда - N 13 (27);
- 14) роща шелковицы розовой на территории Московского городского Дворца детского (юношеского) творчества - N 14 (35);

15) старые липы в усадьбе "Богородское" - N 15 (7);

16) старые липы в усадьбе "Знаменское-Садки" - N 16 (26);

17) три родника в долине реки Чертановки в Битцевском лесу - N 17 (11).

3. Заповедные участки:

1) пойменное болото на реке Корюшке (28);

2) место обитания редких видов насекомых в усадьбе "Узкое" (15).

#### Западный административный округ

1. Природные заказники:

1) "Рублевский";

2) "Солнцевский";

3) комплексный заказник "Переделкино";

4) ландшафтный заказник "Долина реки Наверашки";

5) ландшафтный заказник "Долина реки Очаковки" (от Мичуринского просп. до ул.Лобачевского);

6) ландшафтный заказник "Долина реки Раменки" (два участка);

7) ландшафтный заказник "Долина реки Самородинки";

8) ландшафтный заказник "Долина реки Сетунь в Солнцево";

- 9) ландшафтный заказник "Лес на реке Самородинке" (западный участок);
- 10) ландшафтный заказник "Тропаревский";
- 11) орнитологический заказник "Долина реки Наверашки".

## 2. Памятники природы:

- 1) высоковозрастный ясень на Воробьевых горах - N 1 (45);
- 2) "Горная страна" на Крылатских холмах - N 2 (7);
- 3) Два родника в "Каменной Клетве" на Крылатских холмах - N 3 (18);
- 4) "Каменные Заразы" на Крылатских холмах - N 4 (14);
- 5) мезотрофное болото в Серебряноборском лесничестве - N 5 (3);
- 6) родник в левом борту оврага на Воробьевых горах - N 6 (39);
- 7) родник в овраге в Фили-Кунцевском лесопарке (напротив д.14, корп.3 по 1-й Крылатской ул.) - N 7 (29);
- 8) родник у основания правобережного склона долины реки Сетунь (к югу от д. 17 по ул. Вересаева) - N 8 (35);
- 9) родник на крутом склоне в Фили-Кунцевском лесопарке - N 11 (26);
- 10) родник у подножья надолзневового уступа на Воробьевых горах - N 9 (40);
- 11) родник у подножья оползневого склона в Фили-Кунцевском лесопарке - N 10 (21);



12) родник ниже памятника Герцену и Огареву на Воробьевых горах - N 12 (44);

13) старые липы в усадьбе "Фили-Покровское" - N 13 (33);

14) старый осинник в южном массиве Серебряноборского лесничества - N 14 (13);

15) Троекуровский лес - N 15 (47);

16) участок с естественным возобновлением сосны в сосняке на Рябиновой ул. - N 16 (43);

17) Черепковский луг - N 17 (6).

### 3. Заповедные участки:

1) березняк с черникой и брусникой на северном склоне Крылатских холмов (4);

2) Верхнетатаровский овраг на Крылатских холмах (11);

3) ельник на Рябиновой ул. (48);

4) заливной луг в пойме реки Сетунь ниже Матвеевского леса (37);

5) Крылатская пойма (10);

6) левобережная пойма реки Сетунь с водоемами ниже МКАД (46);

7) место обитания редких видов насекомых в Крылатской пойме у Гребного канала (5);

8) место обитания редких видов насекомых на Крылатских холмах (ул.Крылатские холмы, напротив вл.35) (15);

9) место произрастания редких видов растений в квартале 34 Серебряноборского лесничества (8);

10) место произрастания редких видов растений в квартале 51 Серебряноборского лесничества (20);

11) низинное болото на реке Самородинке (49);

12) остепненный луговой склон на Крылатских холмах (19);

13) пойменный ракитник по левому берегу реки Сетунь выше Аминьевского шоссе (34);

14) правобережная пойма реки Сетунь ниже Аминьевского шоссе (38);

15) пруды в северной части Крылатской поймы (2);

16) сосняк на Рябиновой ул. (42).

4. Ботанический сад:

Московский государственный университет им. М.В.Ломоносова.

Северо-Западный административный округ

1. Природные заказники:

1) "Сосняк на Живописной улице";

2) ландшафтный заказник "Долина Машкинского ручья" (часть);

- 3) ландшафтный заказник "Долина реки Москвы в селе Спас";
- 4) ландшафтный заказник "Долина реки Синички в Митино";
- 5) ландшафтный заказник "Долина реки Сходни в Митино";
- 6) ландшафтный заказник "Долина реки Сходни в Тушино".

## 2. Памятники природы:

- 1) два родника на берегу реки Москвы ниже Карамышевского моста (напротив Карамышевской наб., вл.20-24) - N 1 (22);
- 2) долина реки Братовки в Алешкинском лесу - N 2 (7);
- 3) долина реки Рождественки - N 3 (8);
- 4) лесная балка в усадьбе "Братцево" - N 4 (11);
- 5) пойменный лес в усадьбе "Братцево" - N 5 (12);
- 6) пойменный луг с редкими видами трав по реке Сходне в Куркино - N 6 (3);
- 7) родник на Карамышевском берегу реки Москвы - N 7 (20);
- 8) старая ракета в Мневниковской пойме к югу от Крылатского моста - N 8 (26);
- 9) старые деревья в усадьбе "Братцево" - N 9 (13);
- 10) Фрагмент правобережной части долины реки Братовки с сероольшаником - N 10 (9).

### 3. Заповедные участки:

- 1) высоковозрастный сложный сосняк в Серебряноборском лесничестве (18);
- 2) длинная балка на берегу Химкинского водохранилища (6);
- 3) долина Машкинского ручья ниже Машкинского шоссе (1);
- 4) дубовая балка на берегу Химкинского водохранилища (5);
- 5) дубрава в Митинском лесопарке (10);
- 6) залесенная балка на территории дома отдыха "Нагорное" (2);
- 7) место обитания редких околоводных птиц (в том числе колония озерных чаек) в Мневниковской пойме (25);
- 8) место обитания редких околоводных птиц в Мневниковской пойме (27);
- 9) отрезок русла реки Москвы ниже Карамышевской плотины с обрывистым правым берегом и пойменным лугом по левому берегу (23);
- 10) Тереховский пруд в Мневниковской пойме реки Москвы (24).

### Зеленоградский административный округ

#### 1. Природные заказники:

- 1) "Долина реки Горетовки";
- 2) комплексный заказник "Зеленоградский".

## 2. Памятники природы:

1) Алабушевский ивняк - N 1 (2);

2) Голеневский ручей - N 2 (5);

3) долина Кутузовского ручья от проектируемого проезда N 652 до реки Горетовки - N 3 (14);

4) долина реки Горетовки в деревне Рожки - N 4 (18);

5) долина реки Горетовки в районе Кутузовского шоссе - N 5 (16);

6) долина реки Сходни в Алабушево - N 6 (1);

7) Кутузовский парк - N 7 (17);

8) Малинское верховое болото - N 8 (10);

9) низовье реки Каменки - N 9 (13);

10) родник в левобережной части долины реки Сходни ниже Озерной аллеи - N 12 (7);

11) родник в правобережной части поймы реки Каменки выше устья Кукуевской балки - N 11 (12);

12) родник в правобережной части долины реки Сходни ниже стадиона "Ангстрем" - N 10 (9);

13) родник на левом берегу реки Горетовки в деревне Рожки к юго-западу от д.17 - N 17 (19);

14) родник на левом берегу реки Горетовки вблизи западной границы города Зеленограда - N 14 (15);

15) родник на левом берегу реки Ржавки напротив устья ручья Левая Ржавка - N 15 (8);

16) родник на левом берегу реки Ржавки ниже Сосновой аллеи - N 16 (11);

17) родник на правом берегу ручья Левая Ржавка - N 13 (6);

18) старый липовый парк по 3-му Западному пр., вл.6-8 - N 18 (3);

19) Черное озеро - N 19 (4).

### **Приложение 3. Схема развития и размещения особо охраняемых природных территорий в городе Москве**

Приложение 3  
к Закону города Москвы  
от 6 июля 2005 года N 37



Условные обозначения:


НП - национальный парк


ПИП - природно-исторический парк

ЭП - экологический парк

ПЗ - природный заказник (в том числе: КЗ - комплексный заказник, ЛЗ - ландшафтный заказник, ФЗ - фаунистический заказник, ОЗ - орнитологический заказник)


БС - ботанический сад


 - существующие особо охраняемые природные территории: национальный парк, природно-исторические парки, природные заказники

 - существующие особо охраняемые природные территории: памятники природы, в том числе:

- деревья

- родники

 - планируемые к созданию особо охраняемые природные территории: экологические, природно-исторические парки, природные заказники

 - планируемые к созданию особо охраняемые природные территории: памятники природы и заповедные участки, в том числе:

- деревья

- родники

.....- границы города Москвы и административных округов

Текст документа сверен по:  
Вестник Мэра и Правительства Москвы,  
N 45, 10.08.2005